



VERKLARING BIJ DE GRAFISCHE VOORSTELLING

-----	grens van het BPA
—————	perceelsgrens
	bebouwing met privaat karakter

	goedgekeurde verkaveling
---	--------------------------

- - - - -	zonering volgens het gewestplan
-----------	---------------------------------

-----	grond
-------	-------

-----	gracht
-------	--------

AAAAAAAAAAAA	haag
--------------	------

•••••	hoogspanning
-------	--------------

—————>	toerit/inkom
--------	--------------

x - x - x -	draad
-------------	-------

1.1	aantal bouwlagen
-----	------------------

T	tuin
---	------

vt	voortuin
----	----------

TH	tuinhuis
----	----------

BL	bouwland
----	----------

WL	weiland
----	---------


bp	betonplaat
----	------------

hb	houten balk
----	-------------












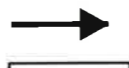

•	garage
---	--------

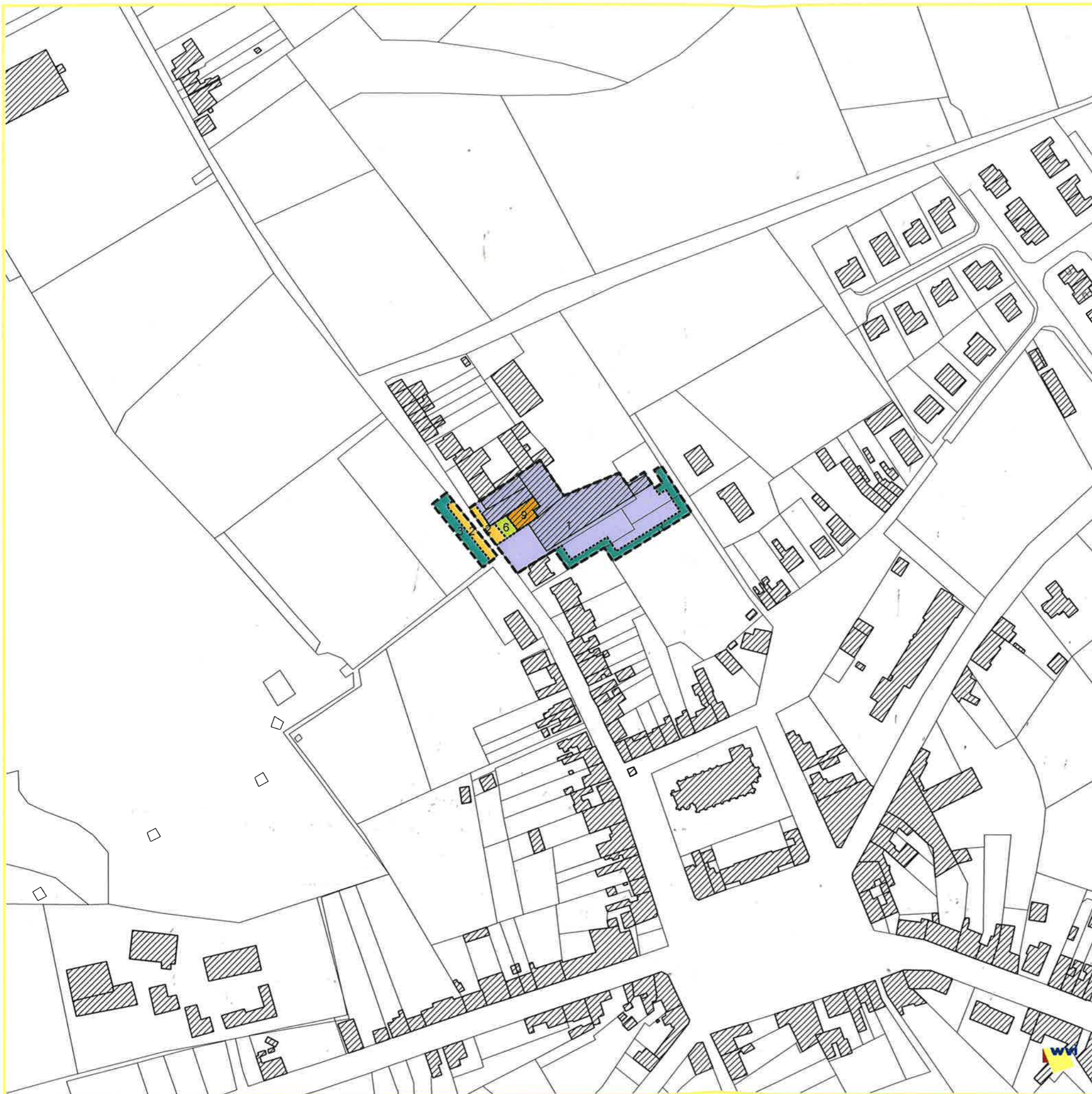
	groen
---	-------

VERKLARING BIJ DE GRAFISCHE VOORSTELLING

-----	grens van het BPA
—————	perceelsgrens
	bebouwing met privaat karakter
.....	zonegrens

VERKLARING BIJ DE BESTEMMINGSZONES

	Zone 1: Nijverheidsgebouwen en aanverwante voorzieningen
	Zone 2: Private parkeerplaatsen, toeritten, laad- en losplaatsen
	Zone 3: Bufferzone
	Zone 4: Woonbebouwing en gemeenschapsvoorzieningen in functie van de bedrijfsvoering
	Zone 5: Achteruitbouwzone
	Zone 6: Koeren en hovingen
	Zone 7: Wegen en daarbijhorende vrije ruimten
	Zone 8: Handel- en gemeenschapsvoorzieningen in functie van de bedrijfsvoering
	Zone 9: Bedrijfswoning
	Zone 10: Schermgroen
	Zone 11: Waterpartij/bluswater
	Zone 12: Aslijn met pijlaanduiding (bij wijze van aanduiding) voor aan te leggen in-/uitrit met parkeermogelijkheden
	Deelzone



VERKLARING BIJ DE BESTEMMINGSZONES

- 1 Zone 1: Nijverheidsgebouwen en aanverwante voorzieningen
- 2 Zone 2: Private parkeerplaatsen, toeritten, laad- en losplaatsen
- 3 Zone 3: Bufferzone
- 4 Zone 4: Woonbebouwing en gemeenschappelijke voorzieningen in functie van de bedrijfsvoering
- 5 Zone 5: Achteruitbouwzone
- 6 Zone 6: Koeren en hovingen
- 7 Zone 7: Wegen en daarbijhorende vrije ruimten
- 8 Zone 8: Zone voor tankstation en aanverwante voorzieningen
- 9 Zone 9: Bedrijfswoning
- 10 ○ Zone 10: Schermgroen
- 11 Zone 11: Waterpartij/bluswater



1:2.000



1 'NV Boudein-Vitse
Paletten en kisten
Vierstraat 24

BESTEMMINSPLAN



VERKLARING BIJ DE BESTEMMINGSZONES

1	Zone 1: Nijverheidsgebouwen en aanverwante voorzieningen
2	Zone 2: Private parkeerplaatsen, toeritten, laad- en losplaatsen
3	Zone 3: Bufferzone
4	Zone 4: Woonbebouwing en gemeenschappelijke voorzieningen in functie van de bedrijfsvoering
5	Zone 5: Achteruitbouwzone
6	Zone 6: Koeren en hovingen
7	Zone 7: Wegen en daarbijhorende vrije ruimten
8	Zone 8: Zone voor tankstation en aanverwante voorzieningen
9	Zone 9: Bedrijfswoning
10	Zone 10: Schermgroen
11	Zone 11: Waterpartij/bluswater
*	Deelzone



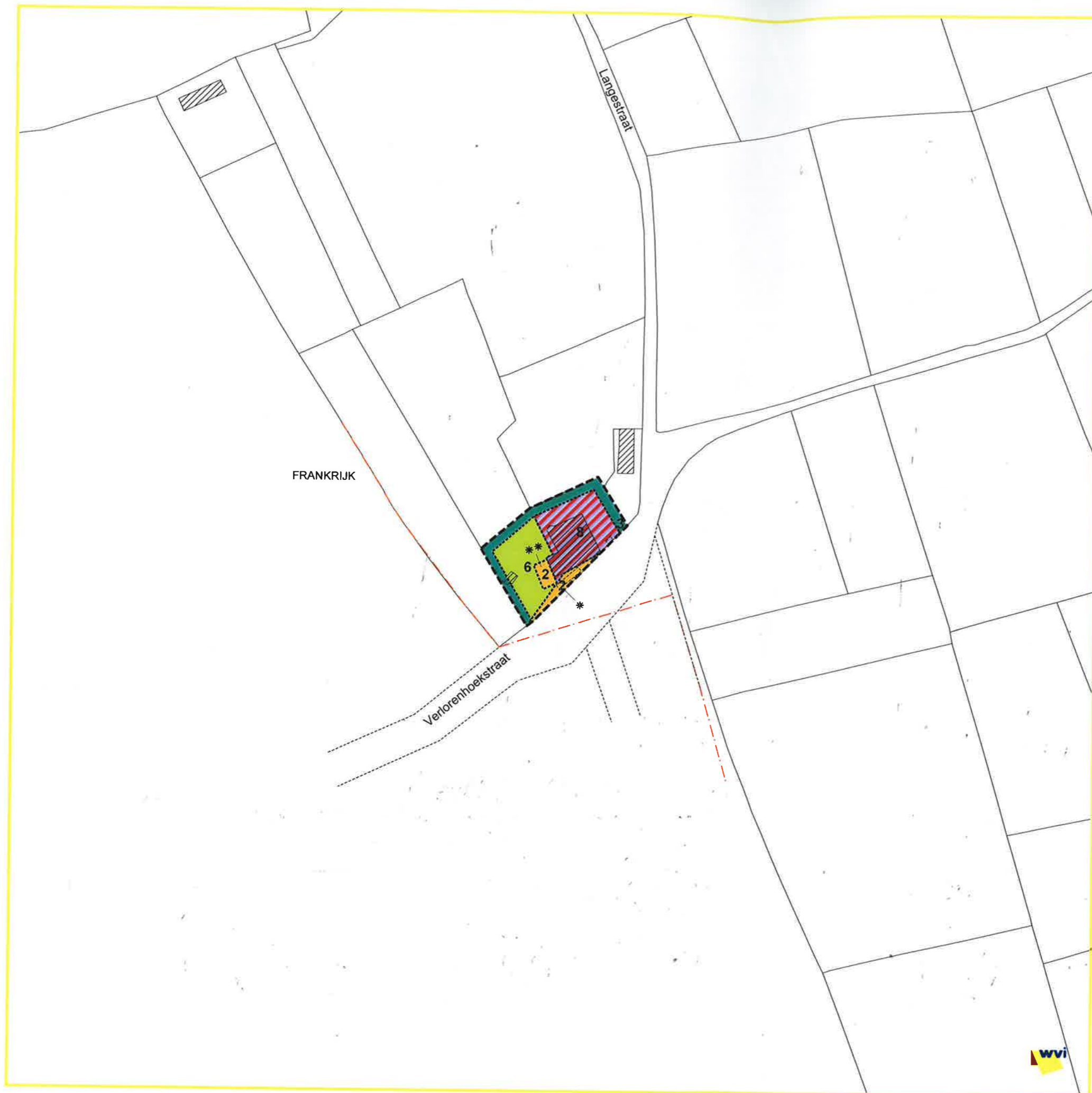
1:2.000



2 Debaene Michel
Handel en herstellwerkplaats
Nieuwkerkestraat 94



BESTEMMINSPLAN



VERKLARING BIJ DE BESTEMMINGSZONES

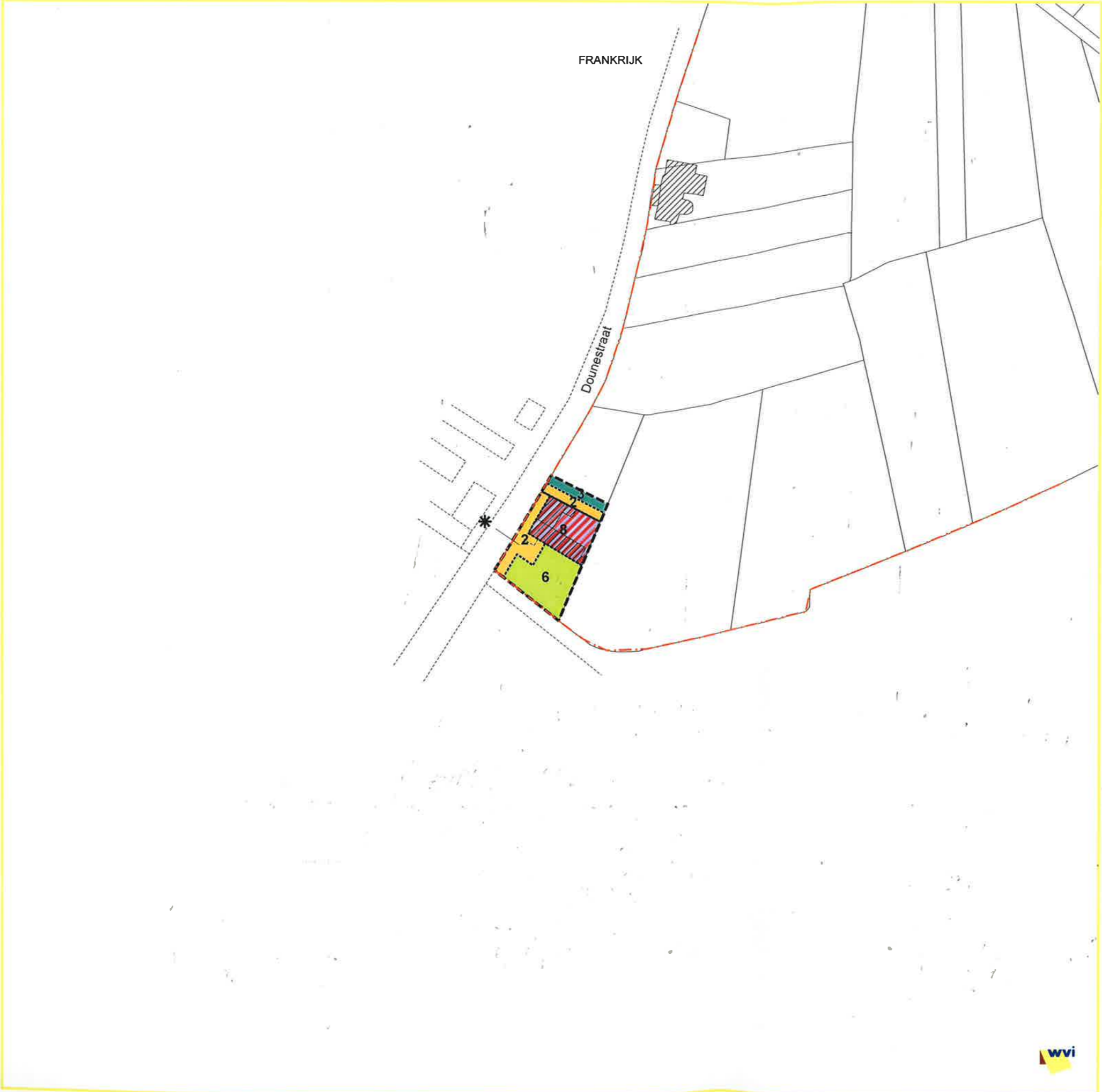
- 1
Zone 1: Nijverheidsgebouwen en aanverwante voorzieningen
- 2
Zone 2: Private parkeerplaatsen, toeritten, laad- en losplaatsen
- 3
Zone 3: Bufferzone
- 4
Zone 4: Woonbebouwing en gemeenschappelijke voorzieningen in functie van de bedrijfsvoering
- 5
Zone 5: Achteruitbouwzone
- 6
Zone 6: Koeren en hovingen
- 7
Zone 7: Wegen en daarbijhorende vrije ruimten
- 8
Zone 8: Zone voor tankstation en aanverwante voorzieningen
- 9
Zone 9: Bedrijfswoning
- 10
Zone 10: Schermgroen
- 11
Zone 11: Waterpartij/bluswater
- *
Deelzone



3 Havegeer Chantal
 Pompstation - voedingswaren
 Verlorenhoekstraat 8

BESTEMMINSPLAN





VERKLARING BIJ DE BESTEMMINGSZONES

- 1 Zone 1: Nijverheidsgebouwen en aanverwante voorzieningen
- 2 Zone 2: Private parkeerplaatsen, toeritten, laad- en losplaatsen
- 3 Zone 3: Bufferzone
- 4 Zone 4: Woonbebouwing en gemeenschappelijke voorzieningen in functie van de bedrijfsvoering
- 5 Zone 5: Achteruitbouwzone
- 6 Zone 6: Koeren en hovingen
- 7 Zone 7: Wegen en daarbijhorende vrije ruimten
- 8 Zone 8: Zone voor tankstation en aanverwante voorzieningen
- 9 Zone 9: Bedrijfswoning
- ◻ 10 ◻ Zone 10: Schermgroen
- 11 Zone 11: Waterpartij/bluswater
- ✱ Deelzone



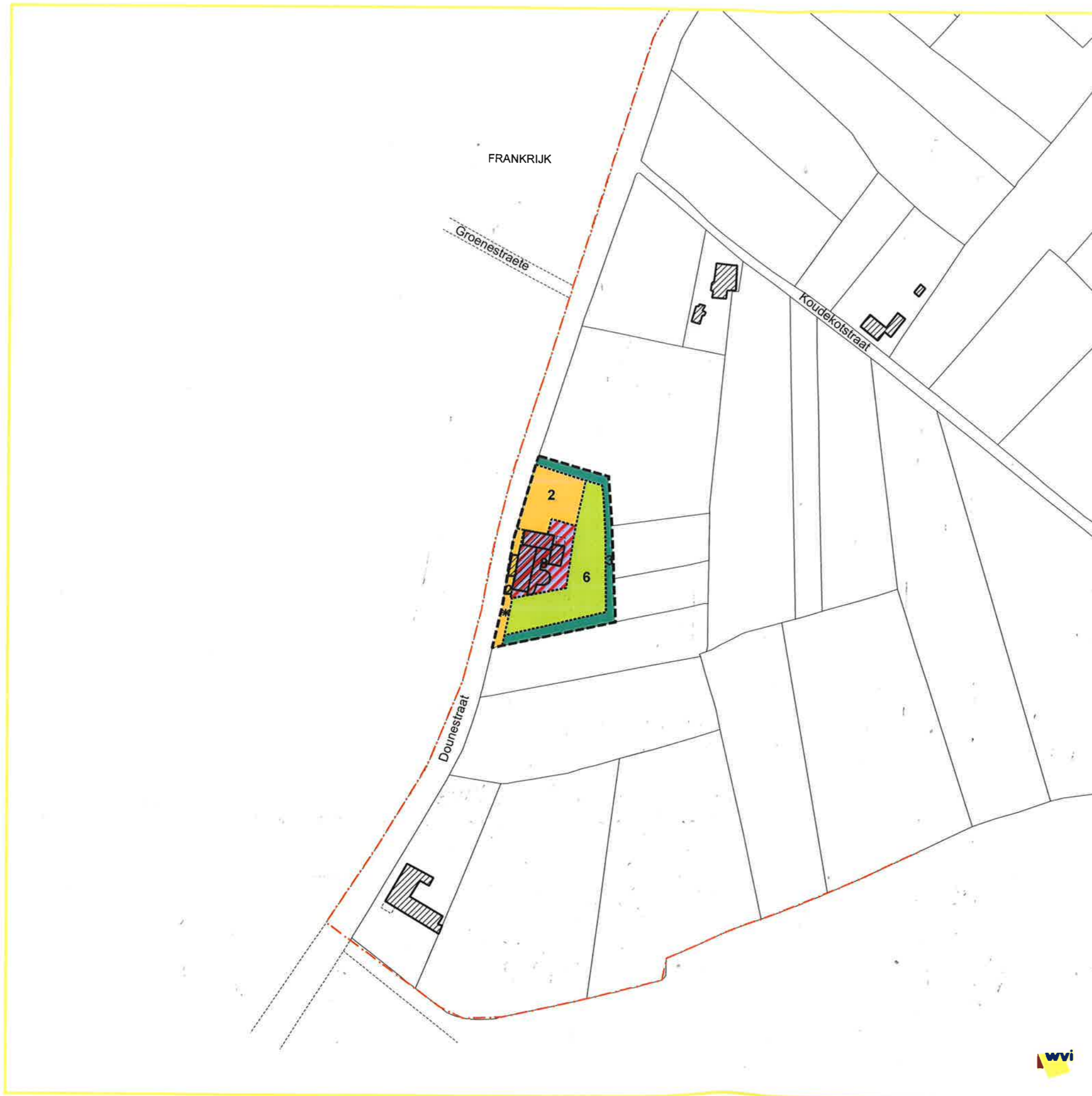
1:2.000



4 **Salomez André**
tankstation
Douanestraat 25

BESTEMMINSPLAN





VERKLARING BIJ DE BESTEMMINGSZONES

1	Zone 1: Nijverheidsgebouwen en aanverwante voorzieningen
2	Zone 2: Private parkeerplaatsen, toeritten, laad- en losplaatsen
3	Zone 3: Bufferzone
4	Zone 4: Woonbebouwing en gemeenschappelijke voorzieningen in functie van de bedrijfsvoering
5	Zone 5: Achteruitbouwzone
6	Zone 6: Koeren en hovingen
7	Zone 7: Wegen en daarbijhorende vrije ruimten
8	Zone 8: Zone voor tankstation en aanverwante voorzieningen
9	Zone 9: Bedrijfswoning
10	Zone 10: Schermgroen
11	Zone 11: Waterpartij/bluswater
*	Deelzone



1:2.000



5 **Salomez Guy**
Tankstation
Douanestraat 23

BESTEMMINSPLAN

