op te heffen verkavelingen 1:3.000

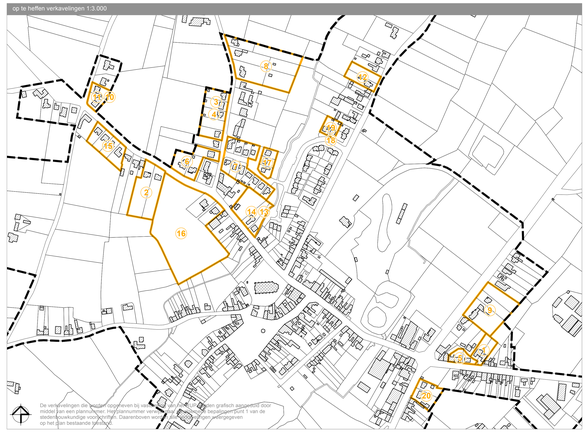

De verkavelingen die moeten worden opgeheven bij de vaststelling van het RUP zijn grafisch aangeduid door middel van een gele vlak met hoofdplanvormen rood. De verkavelingen zijn genummerd van 1 tot 5 en de overeenkomstige voorschriften van hoofdstuk 2 van de stedenbouwkundige voorschriften. Daarentegen worden de verkavelingen op het plan bestaande toestand.

detailplan: Kasteeldreef

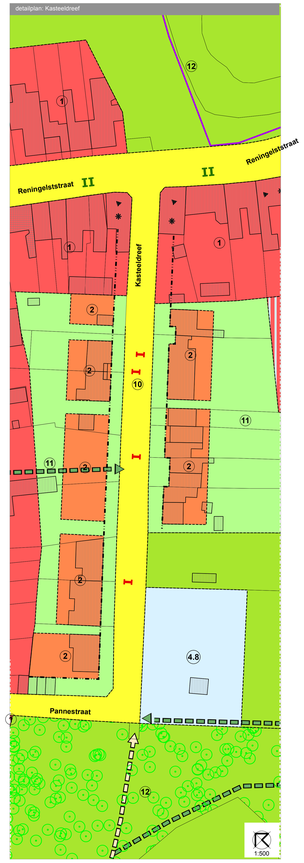

procedure

gezien en definitief vastgesteld door de gemeenteraad in vergadering van 24 juni 2013

De Secretaris. De Burgemeester

zegel der gemeente

datum	aanpassing | fase
03.05.2011	bespreking bouwkundig erfgoed
06.06.2011	bespreking schetsontwerp
20.09.2011	bespreking schetsontwerp
27.02.2012	bespreking voorontwerp
28.03.2012	bespreking voorontwerp
24.05.2012	plenaire vergadering
07.08.2012	bespreking aanpassingen n.a.v. plenaire vergadering
30.04.2013	aanpassing ingevolge bezwaren en adviezen openbaar onderzoek
28.05.2013	aanpassing ingevolge bezwaren en adviezen openbaar onderzoek

ligging op topografische kaart (bron: NGI) schaal 1:10.000

datum	aanpassing | fase

tekenaar	LHC
datum opname BT	02-03-2011
ondertekeningen	bron: CadMap 2010 eigendom: AAPD Kadaster
disclaimer	de ontwerper is niet verantwoordelijk voor de absolute ligging van de planelementen de nauwkeurigheid van de kaart wordt bepaald door de kwaliteit van de brongegevens

legende

- contour
- Gebruikspercelen
- Gebouwen
- Aard
  - privaat karakter
  - openbaar karakter
  - overdekking
- Ster
  - wandelroute/gepland
  - verplichte voorbouwlijn
  - waterloop
  - Artikel 0.10.1: beschermd monument
  - Artikel 0.10.2: inventaris bouwkundig erfgoed
  - Artikel 0.10.3: waardevol bouwkundig patrimonium
  - Artikel 0.11.1: beeldbepalend gebouw
  - Artikel 0.11.2:
    - type 1: onwijzigbaar architectuurtal gehuel
    - type 2: architectuurtal gehuel - wijzigbaar onder voorwaarden
    - architectuurtal gehuel: combinatie van type 1 en type 2
  - Artikel 0.11.3: pleingebied
- Artikel 1: zone voor aaneengesloten bebouwing
- Artikel 2: zone voor open- en/of halfopen bebouwing
- specifieke voorschriften bouwhoogte
- Artikel 3: zone voor ambacht en KMO
- Artikel 4: zone voor gemeenschapsvoorzieningen
- restzone voor woonbestemming
- Artikel 5: landbouwzone
- restzone voor zonevreemde woning
- restzone voor educatief - recreatief medegebruik
- Artikel 6: openbare groenzone
- Artikel 7: zone voor vrije/ontspanning
- Artikel 8: projectzone
- symbool: te vrijwaren zicht
- Artikel 9: zone voor open waterloop
- Artikel 10: openbaar domein
- Artikel 11: bufferzone
- Artikel 12: parkzone
- Artikel 13: bos
- Artikel 14: zone voor trage wegen
- Artikel 15: woonmaatregelen
- Artikel 16: verdiepende en/of fiets/verbinding (bij wijze van aanduiding)
- Artikel 17: ontsluiting gemotoriseerd verkeer (bij wijze van aanduiding)
- Artikel 18: ontsluiting fiets/wandelverkeer (bij wijze van aanduiding)
- Artikel 19: landschappelijke inkleding - groenbuffer (bij wijze van aanduiding)
- Artikel 20: overdruk beeldbepalende grenszone
- Artikel 21: overdruk voor gemeenschapsvoorzieningen
- Artikel 22: overdruk verbod kleinhandel en horeca

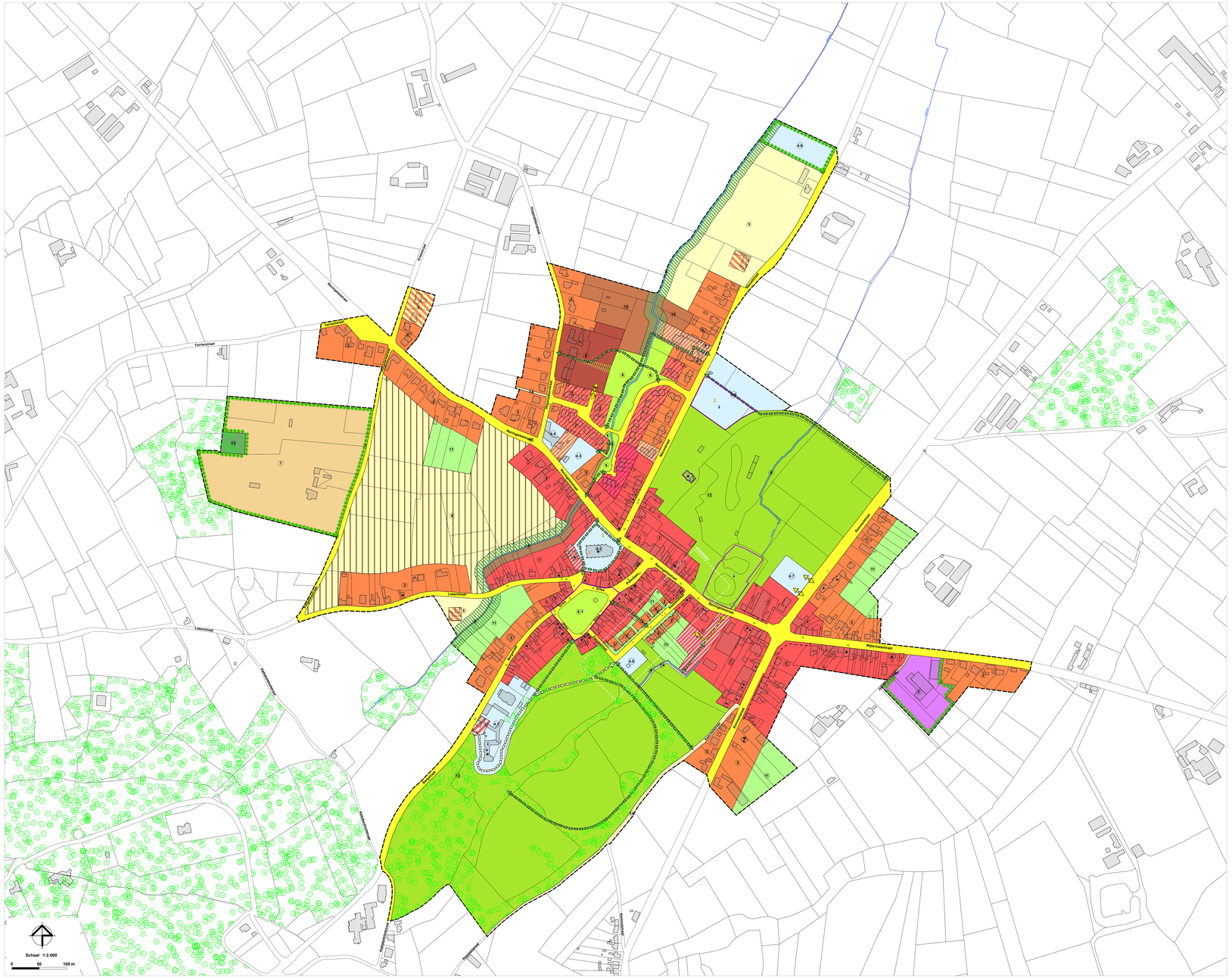

gemeente Heuvelland

RUP Kemmel

bestemmingsplan
versie 3 september 2013

RUP_33039_214_00004_00001

Rijksend bij het besluit van de deputatie van de Provincie West-Vlaanderen houdende de goedkeuring van het RUP Kemmel (gemeente Heuvelland).
Goedkeuringsbesslissing met ref.: RP/DER/713/253
Brugge, 23-06-2015

De provinciegriffier,
Zaak: Cabinet BATHEENINGS

De provinciegouverneur - voorzitter,
Zaak: Cabinet DECALUWE

Voor eensluidend afschrift,
Namens de deputatie,

Stephaan Berkery
Directeur
Dienst ruimtelijke planning

Gaert Sanders
algemeen directeur

David Vandecasteele
coördinator
dienst ruimtelijke planning & mobiliteit

Björn Dierecker
ruimtelijk planner

wvi
West-Vlaamse Intercommunale
Ontwikkelingsmaatschappij

22152
dienst ruimtelijke intercommunale | kasteelstraat 55 | 8810 lichtervelde | tel (0510) 56 72 21 | fax (0510) 56 66 49 | www.wvi.be